

EVIDENČNÍ LIST HLÁSNÉHO PROFILU

LIBOTENICE (LABE)

KATEGORIE:

C

Tok: Labe
Stanice: Libotenice (Labe)
GPS: 50.47524°N, 14.23228°E
Obec: Libotenice
ORP: Roudnice nad Labem
Kraj: Ústecký

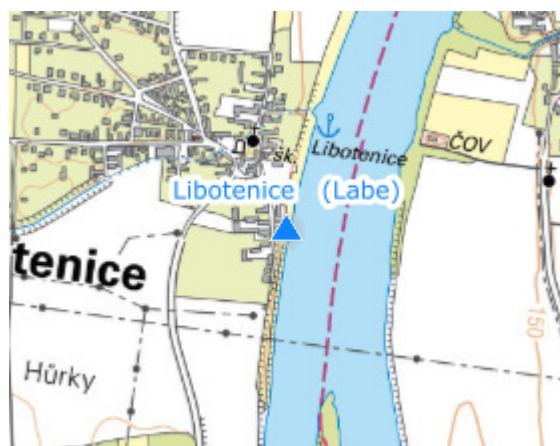


Hlásný profil kat. C Libotenice (Labe) se nachází na levém břehu Labe. Profil je vybaven vodočetnou lať pod č. p. 33 a nanometrickou sondou (pod areálem ČOV) s automatickým odesláním dat a výstražných sms zpráv. Provozovatelem stanice je Mikroregion Porta Bohemica.




Číslo hydrologického pořadí: 1-12-03-40

Provozovatel stanice: Mikroregion Porta Bohemica

Poznámka:



Stupně povodňové aktivity (cm)

I.SPA	bdělost		390
II.SPA	pohotovost		470
III.SPA	ohrožení		530

Četnost hlášení SPA

I.SPA	min. 1x denně
II.SPA	min. 2x denně
III.SPA	min. 3x denně

Vodočetná lať: ANO

Přenos dat: ANO

SMS: ANO

Centrum automatického sběru dat: [www.hladiny.cz](http://hladiny.cz)

Naměřená data jsou dostupná na: <http://hladiny.cz/cz/#lvs#graph#50108#Libotenice-H>